















ГРАД КРАГУЈЕВАЦ

ЛЕГЕНДА:

- | | |
|---|-------------------------------|
|  | граница обухвата Плана |
|  | висина тачке |
|  | фактичко стање |
|  | катастарско стање |
|  | катастарска граница објекта |
|  | фактичка граница објекта |
|  | бетонска бандера |
|  | надземни хидрант |
|  | сливник |
|  | ревизионо канализационо окно |
|  | улична светилјка |
|  | ТТ окно |
|  | стуб за обележ. гасне инстал. |

ПЛАН ГЕНЕРАЛНЕ РЕГУЛАЦИЈЕ
"НАСЕЉА УГЉЕШНИЦА СА АВАЛОМ - ГОЛИШ - ЛИПЕ"
- НАЦРТ ПЛАНА -



ИНВЕСТИТОР И НАРУЧИЛАЦ	Град Крагујевац, Градска управа за развој и инвестиције					
НОСИЛАЦ КАРТЕ	Град Крагујевац, Градска управа за развој и инвестиције					
ОБЈАВЛЈВАЧ	Јавно предузеће "УРБАНИЗАМ" - Крагујевац					
НАЗИВ КАРТЕ	Катастарско топографски план са границом обухвата и ортофото подлогом					
ОДГОВОРНИ УРБАНИСТА	ТОМИСЛАВ СПАСЕНИЋ, дипл.простор.план.					МП 
УРБАНИСТА	ТОМИСЛАВ СПАСЕНИЋ, дипл.простор.план.					
УВЕШТАЈНИ ДИРЕКТОР	МИРАНА ТИРИЋ, дипл.инж.арх.					
ВД ДИРЕКТОРА	ИВАН СТАНКОВИЋ, дипл.инж.граф.					
БРОЈ КАРТЕ	01	БРОЈ ЛИСТА	01	ДАТУМ	2025.	РАЗМЕРА 1:5 000